













LEGENDA

	OBVOD KOMPLEXNÍCH POZEMLKOVÝCH ÚPRAV
	HRANICE KATASTRÁLNÍHO ÚZEMÍ
	HRANICE BPEJ
	VRSTEVNICE DLE VÝŠKOPISNÉHO ZAMĚŘENÍ
	SILNICE III. TŘÍDY
	POLNÍ CESTY - HLAVNÍ (C1 - C4)
	POLNÍ CESTY - VEDLEJŠÍ (C12 - C14)
	POLNÍ CESTY - DOPLŇKOVÉ (C20 - C21)
	INTERAKČNÍ PRVKY (IP 4 - IP 17)
	PRŮLEH (PRU1- PRU 2)
	LOKÁLNÍ BIOKORIDOR
	LOKÁLNÍ BIOCENTRUM
	PLOCHY STÁVAJÍCÍ ZELENĚ
	MELIORAČNÍ KANÁLY
	VODNÍ TOKY
	PROTIPOVODŇOVÁ HRÁZ
	PROPUSTKY (P1 -P6)
	PLOCHA PRO TERÉNNÍ ÚPRAVY
	CHKO LITOVELSKÉ POMORAVÍ
	SJEZD Z PPO HRÁZE

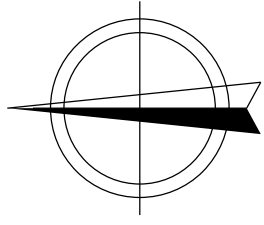
DRUHY KULTURY POZEMKŮ


	ORNÁ PŮDA
	ZAHRADA
	TRVALÝ TRAVNÍ POROST
	STAVAJÍCÍ LES A OSTATNÍ PLOCHY TRVALÝCH DŘEVNÍCH POROSTŮ
	VODNÍ PLOCHA
	ZASTAVĚNÁ PLOCHA, NADVOŘÍ
	OSTATNÍ PLOCHA
	OSTATNÍ PLOCHA - VÝHLED

STÁVAJÍCÍ SÍŤ

	PLYNOVOD
	VODOVOD
	KABEL O2
	KABEL NN PODZEMNI
	KABEL VN NADZEMNI

POZNÁMKA :
C1, P5/30, 0,66 km - OZNAČENÍ CESTY, VOLNÁ ŠÍŘKA/AVRHOVÁ RYCHLOST, DÉLKA



Vypracoval Fratrišová	Hl. Ing. projektu Ing. Šablik	Zodpov. projektant Ing. Lepař	Vedoucí střediska Ing. Vaculín O. Ph.D.	
Místo stavby: k.ú. Hynkov	Kraj: Olomoucký	Počet formátů: 6 A4	Datum: 07. 2013	
Objednatel: Státní pozemkový úřad Krajský pozemkový úřad pro Olomoucký kraj, pobočka Olomouc, Bletická 1, 772 00 Olomouc.		Měřítko: 1 : 5 000		
		Číslo objednatele: 1870-2012-130772		
		Číslo zhotovitele: 2569 / 070		
Část (kapitola souboru o díli): 7. Plán společných zařízení (2. Návrhové práce, 2.1. Vypracování plánu společných zařízení)		Archivní číslo: 2569		
Příloha: MAPA PLÁNU SPOLEČNÝCH ZAŘÍZENÍ		Číslo soupisy: Číslo přílohy		7.1.B.3

